



**КОМИТЕТ ИМУЩЕСТВЕННЫХ ОТНОШЕНИЙ
АДМИНИСТРАЦИИ ПЕРМСКОГО МУНИЦИПАЛЬНОГО ОКРУГА**

РЕШЕНИЕ

о размещении объектов № 597

Пермский край
Пермский округ

17.03.2023

Комитет имущественных отношений администрации Пермского муниципального округа разрешает Акционерному обществу «Газпром газораспределение Пермь» (ИНН 5902183841, ОГРН 1025900512670, почтовый адрес: 614000, г. Пермь, ул. Петропавловская, 43)

размещение объекта «газопровод давлением до 1,2 Мпа, для размещения которого не требуется разрешения на строительство».

на землях муниципальная собственность.

на срок 1 год с 17.03.2023 г. по 16.03.2024 г.

Местоположение: Пермский край, м.о. Пермский, д. Болгары, кад. №59:32:4090017:1536.

Приложение: схема предполагаемых к использованию земель или части земельного участка.

Особые условия использования:

1. При размещении объекта учесть параметры ширины проезда улично-дорожной сети, во избежание сужения полосы отвода дороги.
2. Получение разрешения на производство земляных работ.

Председатель комитета
имущественных отношений
администрации Пермского
муниципального округа



(подпись, печать)

Д.В. Ракицкий

Схема предполагаемых к использованию земель или части земельного участка

Объект: Газопровод давлением до 1,2 Мпа, для размещения которого не требуется разрешения на строительство

Местоположение: расположенных по адресу: Пермский край, Пермский м.о., д. Болгары, кад. №59:32:4090017:1536

Площадь земель или части земельного участка, кв.м.: 121

Категория земель: земли населенных пунктов









Вид разрешенного использования: -

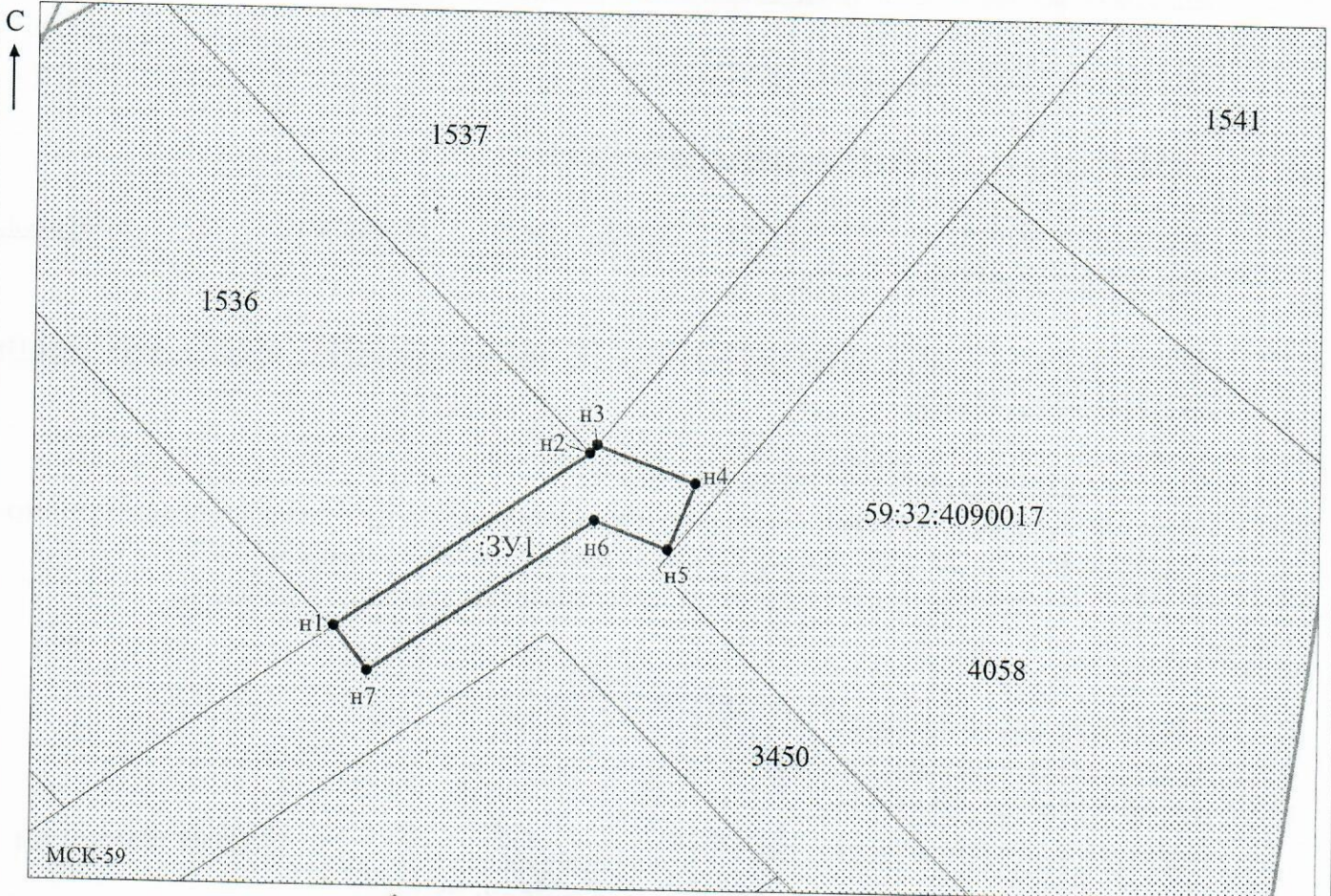
Описание границ смежных землепользователей:
 От точки н1 до точки н2 - земельный участок с кадастровым номером 59:32:4090017:1536
 От точки н2 до точки н3 - земельный участок с кадастровым номером 59:32:4090017:1537
 От точки н3 до точки н4 - земельный участок с кадастровым номером 59:32:4090017:1541
 От точки н4 до точки н5 - земельный участок с кадастровым номером 59:32:4090017:4058
 От точки н5 до точки н6 - земельный участок с кадастровым номером 59:32:4090017:3450
 От точки н6 до точки н7 - земельный участок с кадастровым номером 59:32:4090017:1536


Каталог координат, м

№ точки границы	X	Y
н1	500404.70	2207320.25
н2	500417.45	2207338.56
н3	500418.08	2207339.07
н4	500415.34	2207346.19
н5	500410.55	2207344.24
н6	500412.61	2207338.89
н7	500401.56	2207322.67
н1	500404.70	2207320.25

Условные обозначения:

-  - предполагаемый участок земель, на которых планируется размещение объекта
-  - границы и номер земельного участка, сведения о которых внесены в ЕГРН
-  - границы и номер объекта капитального строительства, сведения о которых внесены в ЕГРН
-  - граница муниципального образования
-  - зоны с особыми условиями использования территории, сведения о которых внесены в ЕГРН
-  - обозначение запрашиваемого земельного участка
-  н1 - характеристическая точка границ земель или части земельного участка
-  - номер кадастрового квартала



Заявитель:  / Офишкина И.В.
 (подпись, расшифровка подписи)

Масштаб 1:500

(для юридических лиц и индивидуальных предпринимателей)